




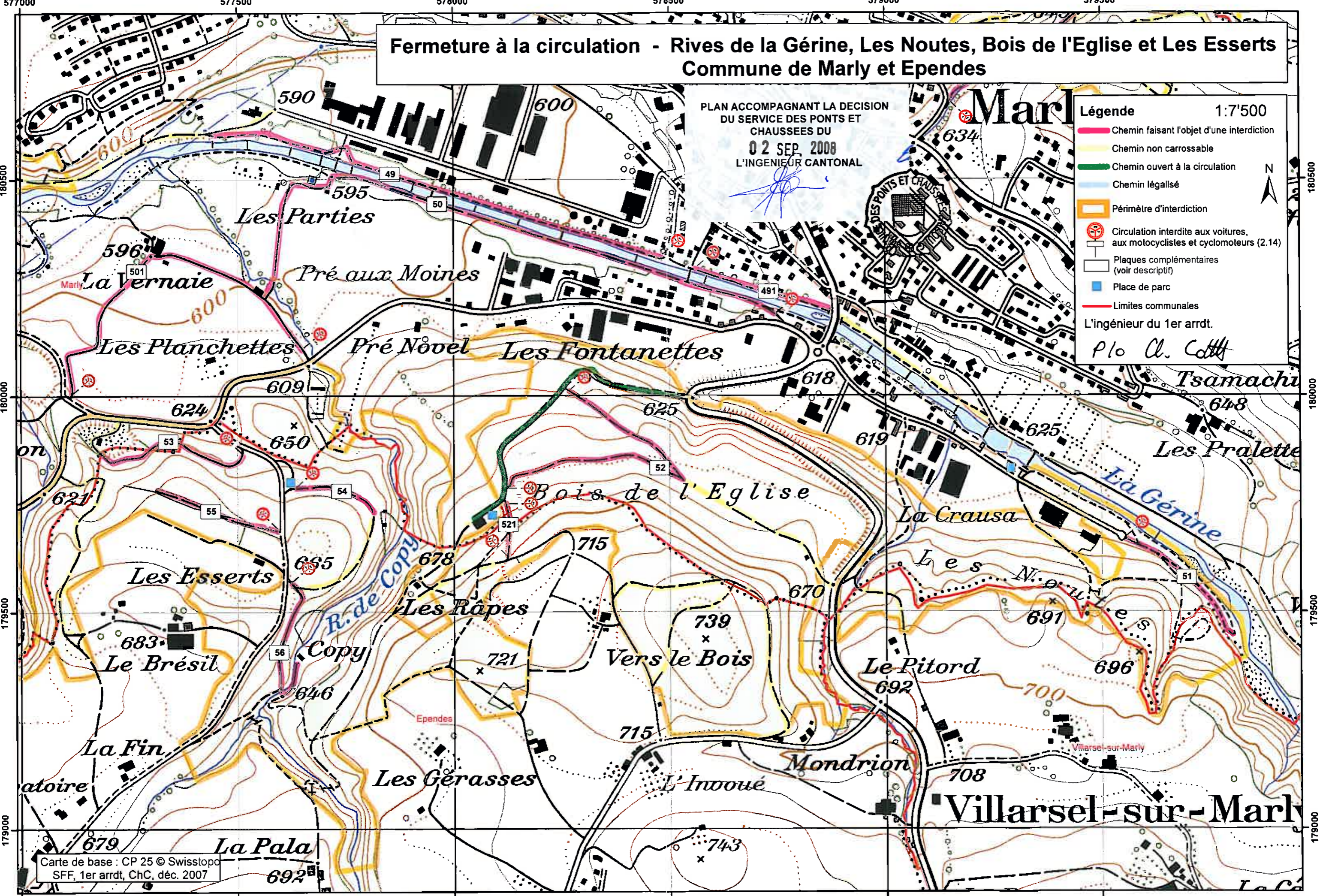
# Fermeture à la circulation - Rives de la Gérine, Les Noutes, Bois de l'Eglise et Les Esserts Commune de Marly et Ependes

PLAN ACCOMPAGNANT LA DECISION  
DU SERVICE DES PONTS ET  
CHAUSSEES DU  
**02 SEP. 2008**  
L'INGENIEUR CANTONAL

**Légende** 1:7'500

- Chemin faisant l'objet d'une interdiction
- Chemin non carrossable
- Chemin ouvert à la circulation
- Chemin légalisé
- Périmètre d'interdiction
-  Circulation interdite aux voitures, aux motocyclistes et cyclomoteurs (2.14)
-  Plaques complémentaires (voir descriptif)
-  Place de parc
- Limites communales

L'ingénieur du 1er arrdt.  
*Plo Ch. Cott*



Carte de base : CP 25 © Swisstopo  
SFF, 1er arrdt, ChC, déc. 2007